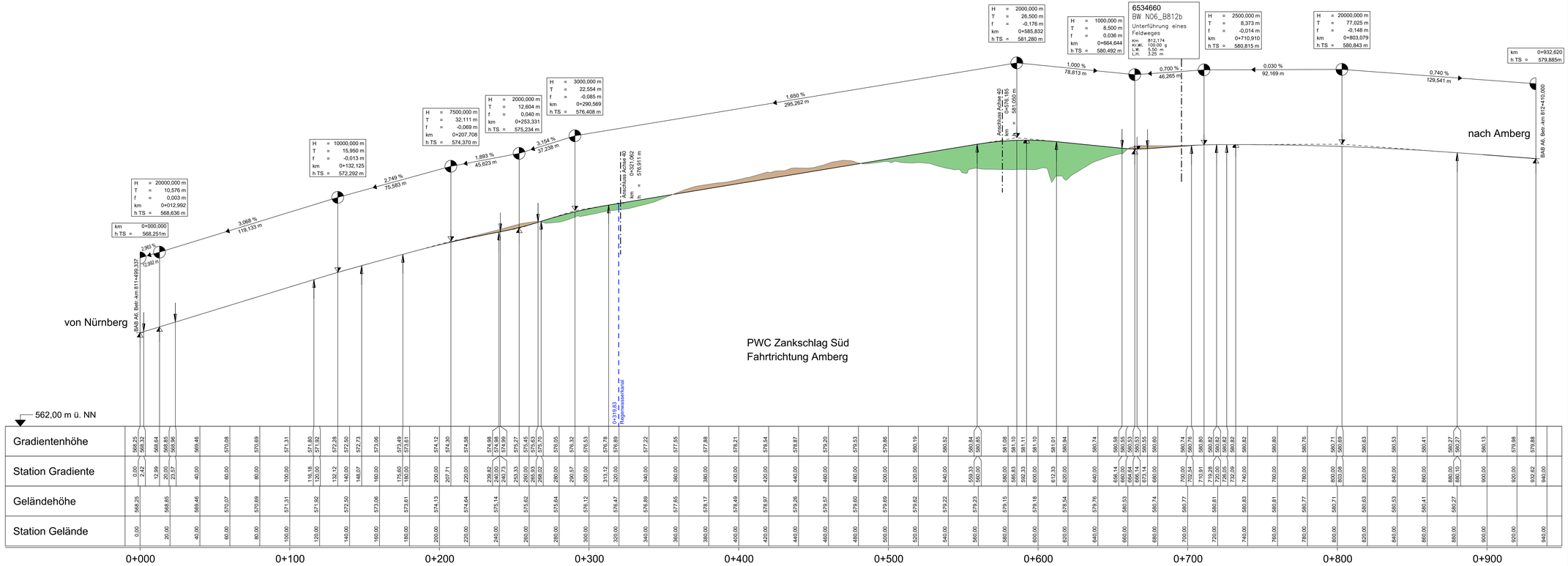

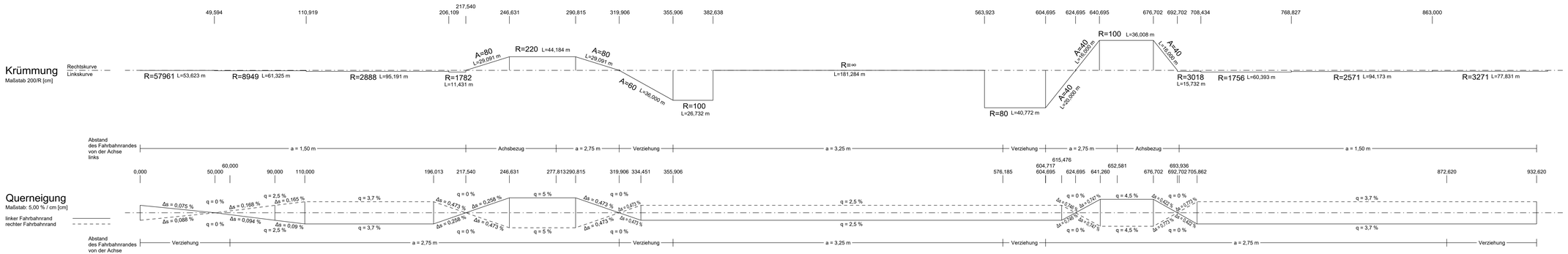

Zeichenerklärung:

Planung

- Fahrbahn
- Tiefpunkt
- Hochpunkt
- Ausrundungsbeginn Wanne / Ausrundungsende Kuppe
- Damm
- Einschnitt

Neigungswechselpunkt mit Angabe von:
- Bau-km
- Ausrundungshalbmesser
- Stützhöhe
- Höhe Tangentenschnittpunkt

Längsneigung und Abstand zum nächsten Tangentenschnittpunkt

Ver- und Entsorgungsleitung

vorhanden	geplant	
SW	SW	Schmutzwasserkanal
RW	RW	Regenwasserkanal und Durchlässe
W	W	Wasserleitung
E	E	Stromleitung
FM	F	Fernmeldekabel
G	G	Gasleitung
BAB FM Kabel	BAB FM Kabel	BAB FM Kabel
BAB E Kabel	BAB E Kabel	BAB E Kabel
BAB LWL Kabel	BAB LWL Kabel	BAB LWL Kabel
		Leerrohranlage DN 110 mit Schächten
		Kabelkanal

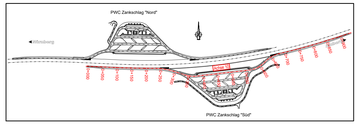

Entwurfsbearbeitung:

WEYRAUTHER
INGENIEURGESELLSCHAFT mbH
96047 BAMBERG · MARKUSSTRASSE 2
TEL.: 0951/980040 · FAX: 0951/9800444

bearbeitet:	Nov. 2022	SW
gezeichnet:	Nov. 2022	LA
geprüft:	Nov. 2022	WY
Projekt-Nr.:	16S02	
Bamberg, 30.11.2022		

Die Autobahn
Niederlassung Nordbayern
Flaschenhofstraße 55, 90402 Nürnberg

bearbeitet:		
gezeichnet:		
geprüft:	A3	Bindnagel
	A33	Schubert
Projekt-Nr.:	A-0219/-00	
Bezeichnung:	A6 PWC Zankschlag Nord+Süd	
Datei:		

Nr.	Art der Änderung	Datum	Zeichen
3			
2			
1			

Lagesystem	Gauß Krüger	Stand Kataster	Juni 2021
Höhensystem	Höhe ü. NN (DHHN 12)	Bestandsvermessung	April 2017

FESTSTELLUNGSENTWURF

Die Autobahn GmbH des Bundes

Straße / Abschnitt.-Nr. / Station: A6 / 420 / 7,260

PROJIS-Nr.: entfällt

Unterlage / Blatt-Nr.: 6 / 6

Höhenplan

Anlage Süd / Achse 10

Maßstab: 1 : 1.000/100

Neubau der PWC-Anlage Zankschlag
BAB A6, Nürnberg - Waidhaus
Neubau der Verkehrsanlage Abschnitt 420, Station 7,260 (Betr.-km 811,6)

Aufgestellt: 16.12.2022	Geprüft: 16.12.2022
Niederlassung Nordbayern	Niederlassung Nordbayern
GB A - Planung, Bau, Erhaltungsmanagement	GB A - Planung, Bau, Erhaltungsmanagement
i.A. Schubert, Teamleiter	i.A. Bindnagel, Abteilungsleiter